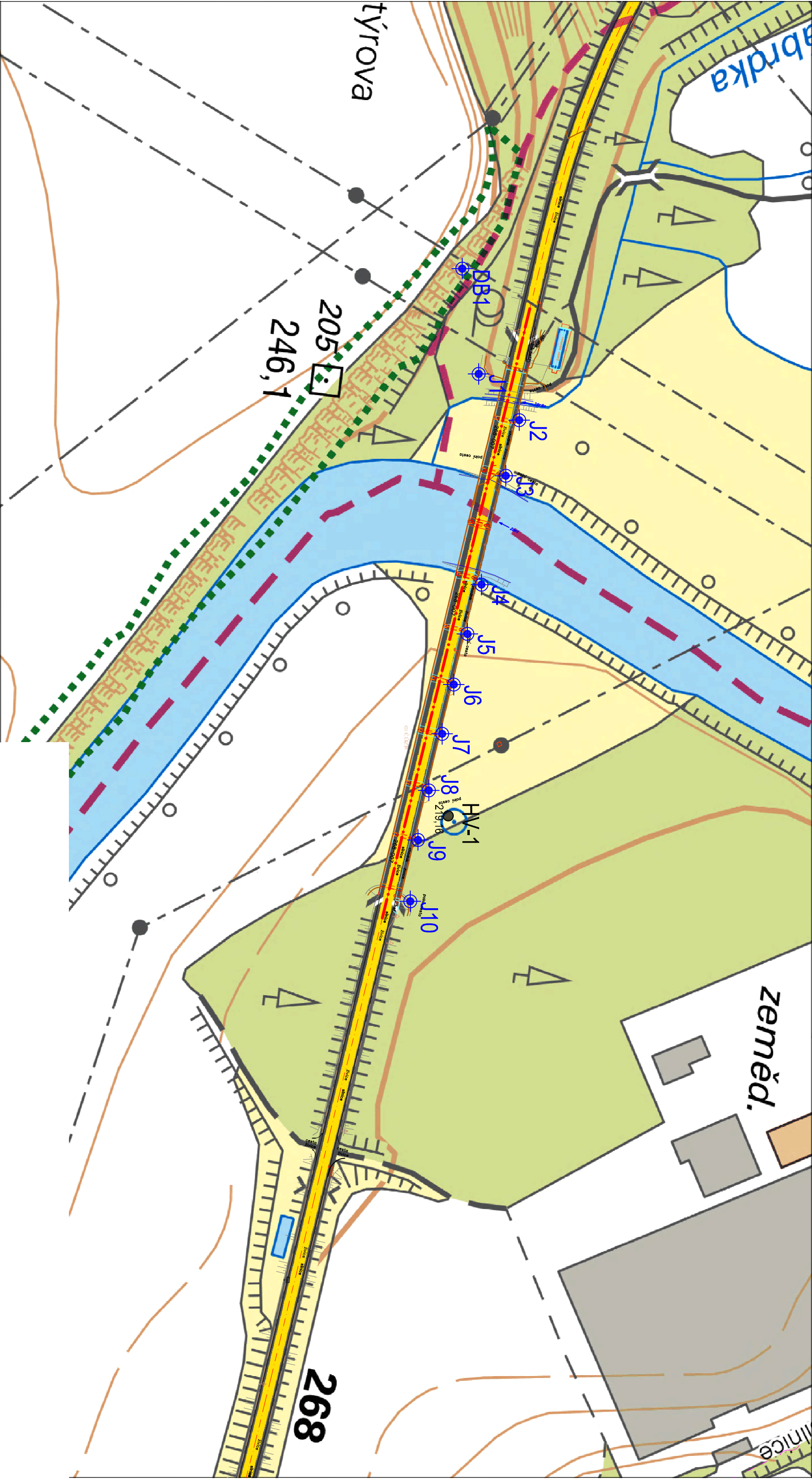






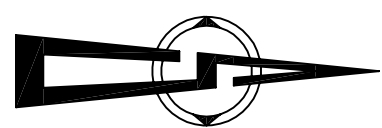
Příloha č.:1

Situace průzkumných sond, měřítko 1 : 2 000



LEGENDA:

- **J1** nové průzkumné vrtý
- **DB1** dokumentace výchozu
- **HV1** archivní sondy
- **řez** 219,16 linie geotechnického řezu



Zhotovitel: 		Stavba: III/268 Klášter-Hradiště n.J., most ev. č. 268-007 přes Jizeru před obcí Klášter-Hradiště nad J.	
Příloha:		Datum: 1 / 2021	
Situace průzkumných sond		Měřítko:	1:2000
		Č. příl.:	1.

Souřadnicový systém S-JTSK, Výškový systém Bpv